

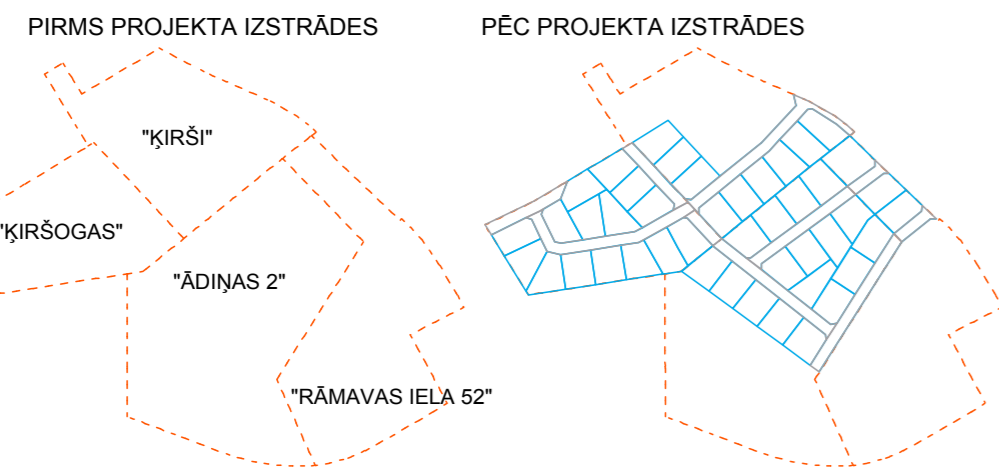
ZEMES VIENĪBU SADALES UN APMĒRINĀJUMU PLĀNS

M 1:1000

IZVIETOJUMA SHĒMA



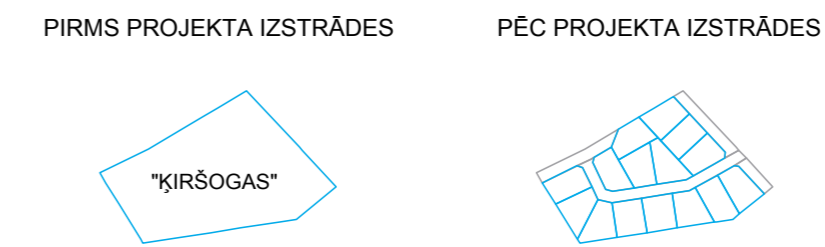
DETĀLPLĀNOJUMU "ĶIRŠOGAS" "ĶIRŠI" "ĀDIŅAS 2" "RĀMAVAS IELA 52" TERITORIJAS SHĒMA



PROJEKTĒTĀS ZEMES VIENĪBAS UN APMĒRINĀJUMI									Apmērinājumi, kārtas Nr.		
Nr.p.k.	Plānotā adrese	Atļautā izmantošana	Platība (m ²)	NĪM	Projektētās zemes vienības				Ekspluatācijas aizsargoslas teritorija ap ielu sarkanā līniju (m ²) 7312030100	Vides un dabas resursu ķīmiskās aizsargoslas teritorija ap pazemes ūdeņu ņemšanas vietu (m ²) 7311090900	Ceļa servītota teritorija (m ²) 7315030100
					Maksimālais apbūves blīvums (%)	Maksimālais ēkas augstums (m)	Maksimālā apbūves intensitāte (%)	Minimālā brīvā zaļā teritorija (%)			
1	ATBALSTA IELA	TL	1047	1101	---	---	---	---	---	1047	---
2	ATBALSTA IELA 15	DzM1	1231	0600 vai 0601	30	12	---	---	---	1231	---
3	ATBALSTA IELA 13	DzM1	1143	0600 vai 0601	30	12	---	---	---	1143	---
4	DINASTIJAS IELA 4	DzM1	1166	0600 vai 0601	30	12	---	---	---	1166	---
5	DINASTIJAS IELA 6	DzM1	1210	0600 vai 0601	30	12	---	---	---	1210	---
6	DINASTIJAS IELA 8	DzM1	1188	0600 vai 0601	30	12	---	---	---	1188	---
7	DINASTIJAS IELA 10	DzM1	1148	0600 vai 0601	30	12	---	---	---	1148	---
8	LAIKMETA IELA 4	DzM1	1152	0600 vai 0601	30	12	---	---	---	46	---
9	LAIKMETA IELA	TL	1087	1101	---	---	---	---	---	1087	---
10	LAIKMETA IELA 2	DzM1	1161	0600 vai 0601	30	12	---	---	---	1161	---
11	DINASTIJAS IELA 21	DzM1	1206	0600 vai 0601	30	12	---	---	---	1206	---
12	DINASTIJAS IELA 19	DzM1	1214	0600 vai 0601	30	12	---	---	---	1214	73
13	DINASTIJAS IELA 17	DzM1	1175	0600 vai 0601	30	12	---	---	---	1175	57
14	DINASTIJAS IELA 15	DzM1	1210	0600 vai 0601	30	12	---	---	---	1210	59
15	DINASTIJAS IELA 13	DzM1	1202	0600 vai 0601	30	12	---	---	---	1202	70
16	DINASTIJAS IELA 11	DzM1	1267	0600 vai 0601	30	12	---	---	---	1267	39
17	ATBALSTA IELA 11	DzM1	1252	0600 vai 0601	30	12	---	---	---	1252	---
18	DINASTIJAS IELA	TL	2384	1101	---	---	---	---	---	2384	---
19	ATBALSTA IELA	TL	508	1101	---	---	---	---	---	508	---
			Kopā:	22951							

Izpildot kadastrālo uzmērīšanu, zemes platības var tikt precizētas

DETĀLPLĀNOJUMA TERITORIJAS SHĒMA



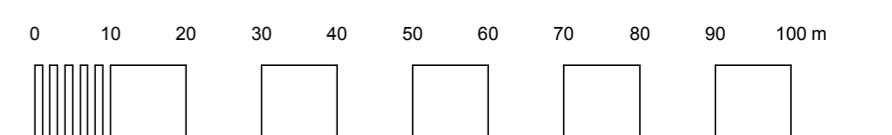
APZĪMĒJUMI	NOSAUKUMS
	DETĀLPLĀNOJUMA ROBEŽA
	ZEMES VIENĪBAS ROBEŽA
	PLĀNOTĀ SARKANĀ LĪNIJA
	LIKVIDĒJAMĀ SARKANĀ LĪNIJA
	NOCĒRTAMIE KOKI ĀRPUS MEŽA ZEMES
	PLĀNOTĀ ZEMES VIENĪBAS ROBEŽA
	PROJEKTĒJAMĀ ZEMES VIENĪBAS ROBEŽA DVĒŅU MĀJU APBŪVEI
	Dzīvojamā iela 1
	PLĀNOTĀ ZEMES VIENĪBAS ADRESE
	8070 007 1204
	ZEMES VIENĪBAS KADAŠTRA APZĪMĒJUMS
	1200m ²
	600m ²
	PLĀNOTĀS ZEMES VIENĪBAS NUMURS / PLATĪBA
	PROJEKTĒJAMĀS ZEMES VIENĪBAS PLATĪBA DVĒŅU MĀJU APBŪVEI
	PLĀNOTĀ APBŪVES IZVIETOJUMA ZONA
	BŪVLAIDE
	APBŪVES LĪNIJA
	CEĻA ASS
	PLĀNOTĀ BRAUKTUVE
	PLĀNOTĀ IETVE
	SARKANĀS LĪNIJAS PAGRIEZIENA PUNKTS

AIZSARGJOSLAS UN APMĒRINĀJUMI	
EKSPLUATĀCIJAS AIZSARGJOSLAS	
	IELAS SARKANĀ LĪNIJA (kods 7312030100)
	ĶĪMISKĀS AIZSARGJOSLAS TERITORIJĀ AP ŪDEŅU ŅEMŠANAS VIETU (kods 7311090900)
	CEĻA SERVĪTŪTA TERITORIJĀ (kods 7315030100)



PIEZĪMES

- DETĀLĒ PLĀNOJUMI ĪPAŠUMIEM "ĶIRŠOGAS", "ĶIRŠI", "ĀDIŅAS 2", "RĀMAVAS IELA 52" VEIDO VIENOTU IELU UN KOMUNIKĀCIJU TĪKLU.
- DETĀLPLĀNOJUMĀ IZDALĪTĀS ZEMES VIENĪBAS, "ĶIRŠI", "ĀDIŅAS 2", "RĀMAVAS IELA 52", NETIEK PLĀNOTA APBŪVE UN TAJĀS TIEK SAGLABĀ LĪDZŠĪNĒJĀ SITUĀCIJĀ.
- MEŽA TERITORIJĀ ATTĒLOTA SASKAŅĀ AR MEŽA INVENTARIZĀCIJAS DATIEM
- DETĀLPLĀNOJUMA TERITORIJĀ IZMANTŌTA TOPOGRĀFISKĀ INFORMĀCIJA:
 - UZMĒRĪŠANA VEIKTA 2017.GADA 14.NOVEMBRIĒ
 - LKS-92 TM KOORDINĀTU SISTĒMA, MĒROGA KOEFICIENTS 0.999616
 - LATVIJAS NORMĀLO AUGSTUMU SISTĒMA (LAS-2000.5) 01.12.2014.
 - UZMĒRĪŠANĀ IZMANTOTA LaiPos GP BĀZES STACIJA "OJĀRS" RTK REŽĪMĀ (VAI PĒCAPSTRĀDĒ).
 - NEKUSTĀMĀ ĪPAŠUMA KADAŠTRA KARTES DATI UZ 29.11.2017. DATI IEGŪTI PORTĀĻĀ www.kadastre.lv (487376.edoc)
- SASKAŅĀ AR VZD SNIEGTO INFORMĀCIJU ZEMES ROBEŽAS IR ATTĒLOTAS ATBILSTOŠI ZEMES KADAŠTRĀLĀS UZMĒRĪŠANAS UN VIETĒJĀ ĢEODEZISKĀ TĪKĻĀ PRECIZITĀTEI UN VAR NESAKRĪT AR SITUĀCIJU PLĀNĀ.
- TOPOGRĀFISKĀS APZĪMĒJUMI IR ATTĒLOTI ATBILSTOŠI MK NOTEIKUMU NR.281 1.PIELIKUMAM.
- UZMĒRĪTĀS TERITORIJAS PLATĪBA 15.92 HA
- IELU SARKANĀS LĪNIJAS UZNEŠTAS ATBILSTOŠI VIETĒJĀS PAŠVALDĪBAS TERITORIJAS PLĀNOJUMAM.
- TOPOGRĀFISKĀ PLĀNA MĒROGA PRECIZITĀTE 1:1000.



PASŪTĪTĀJS NR.: 04-18-RPI		IZSTRĀDES VADĪTĀJS: SERT.:Nr.10-0667 IZSTRĀDĀTĀJS: SERT.:Nr.10-0667	A.GEDROVICS A.GEDROVICS	PASŪTĪTĀJS: "ĶIRŠOGAS" RĀMAVA, ĶEKAVAS PAGASTS, ĶEKAVAS NOVADS, KADAŠTRA NR. 8070 007 1204	LKS-92 TM m.k.0.999616
PROJEKTĒTĀJĀ ADRESE: LIEPĀJAS IELA 31-1, RĪGA, LV-1002				RASEJUMS: ZEMES VIENĪBU SADALES UN APMĒRINĀJUMU PLĀNS	
LĪGUMA/ARHĪVA NR.: 04-18-RPI				M 1:1000 LAPA NR. 4	